



## ウォーキングコース① Walking Course

# 石垣の村 トロッコ道

### 初心者コース

お散歩感覚で無理なく歩けるコースです。  
(周回コースではありません。)

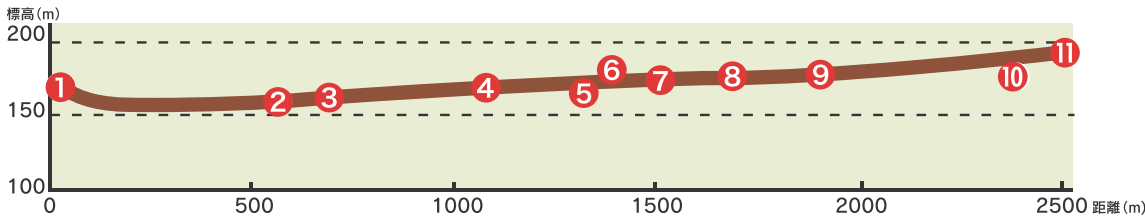
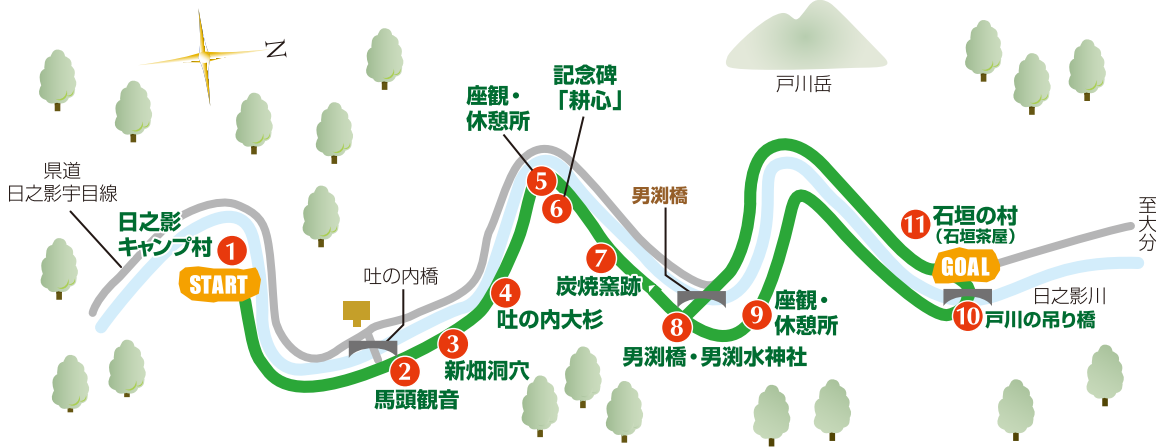
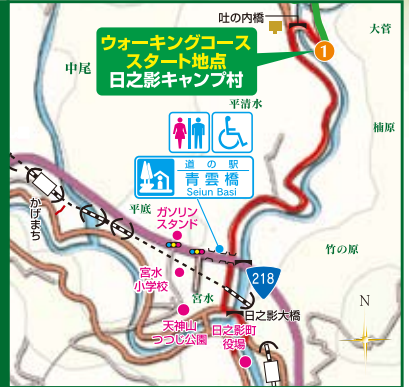
所要時間 60分 距離 2.5km

地形	平坦 路面は一部舗装・砂利道
標高	起点175m～終点194m(高低差19m)
平均斜度	平均0.8% 最小0% 最大3%

日之影キャンプ村から石垣の村を往復するこのコースは、「日本の遊歩百選」にも認定されており、日之影川の清流の眺めや古い史跡などを散策できるとして、四季を通して親しまれています。また、時間のある方は、日之影温泉駅から戸川までの8.5kmにチャレンジしてみたいはいかがでしょうか。

### コースまでナビ

日之影町役場から日之影大橋を右折し見立方面へ車で15分  
入口(吐の内橋)に看板あり



### 注意ポイント

- ほぼ平坦ですが、キャンプ村より上流300m地点が坂道となっています。
- 「キャンプ村～吐の内橋」間、および「男淵橋～石垣の村」間は、車の通行に充分ご注意ください。

### たちよりスポット



**石垣の村 棚田まつり**  
日之影神楽をはじめ、棚田コンサートなどの催しを行っています。平成17年には「宮崎県地域づくり顕彰」を受賞しました。  
時期 毎年4月の下旬  
間 日之影町地域振興課・石垣の村管理組合  
TEL:0982-87-3910

### 周辺のテイクアウトグルメ



**石垣茶屋**  
所 日之影町大字七折7282-1  
TEL:0982-87-2295  
四季に合わせて、煮しめやだんご汁、こんにゃくなどの手づくり料理は、石垣茶屋名物として大人気の一品です。  
営 午前9時～午後4時  
休 毎月第4日曜日 10台  
他 定食類は予約が必要です。

**START**

**1 日之影キャンプ村**  
自然とふれあい、心身ともリフレッシュできる日之影キャンプ村。新鮮な空気、川のせせらぎなど森林の魅力を身体いっぱい感じましょう。

**3 新畑洞穴**  
阿蘇溶結凝灰岩層の一部が崩壊したあとにできた洞穴。縄文時代の土器が発見されるなど人々の営みをうかがうことができます。

**5 座観・休憩所**  
川のせせらぎが森に響き渡る絶好の息抜きスポット。身体のバランス・調和を図り、緊張を緩和するプログラムとして、呼吸法を体験することもできます。(要予約)

**11 石垣の村 戸川**  
川沿いの山あいなたたずむ7戸の集落で、集落全体が美しい石組で形成されていることから、「石垣の村」と呼ばれます。石垣は嘉永年間(1848～)から安政年間(1854～)に築かれたともいわれ、最も高い石垣は11mにも達します。



**GOAL**

**8 男淵橋**  
絶景の癒しスポットで座観や昼食などが楽しめます。

植生	森林種:広葉樹(シイ、カン、クス、ツバキ、ケヤキ、ナラ) 杉、樟、アオキ、シキミ、シダ等 林齢:10～15年
観察できる昆虫・小動物	昆虫:オオムラサキ、オニヤンマ、イシガキチョウ 小動物:アナグマ、キツネ、タヌキ、イタチ、テン